

常 磐 自 動 車 道
守谷SAスマートIC詳細設計

参 考 図

令和 7 年 3 月

東日本高速道路株式会社 関東支社

谷 和 原 管 理 事 務 所

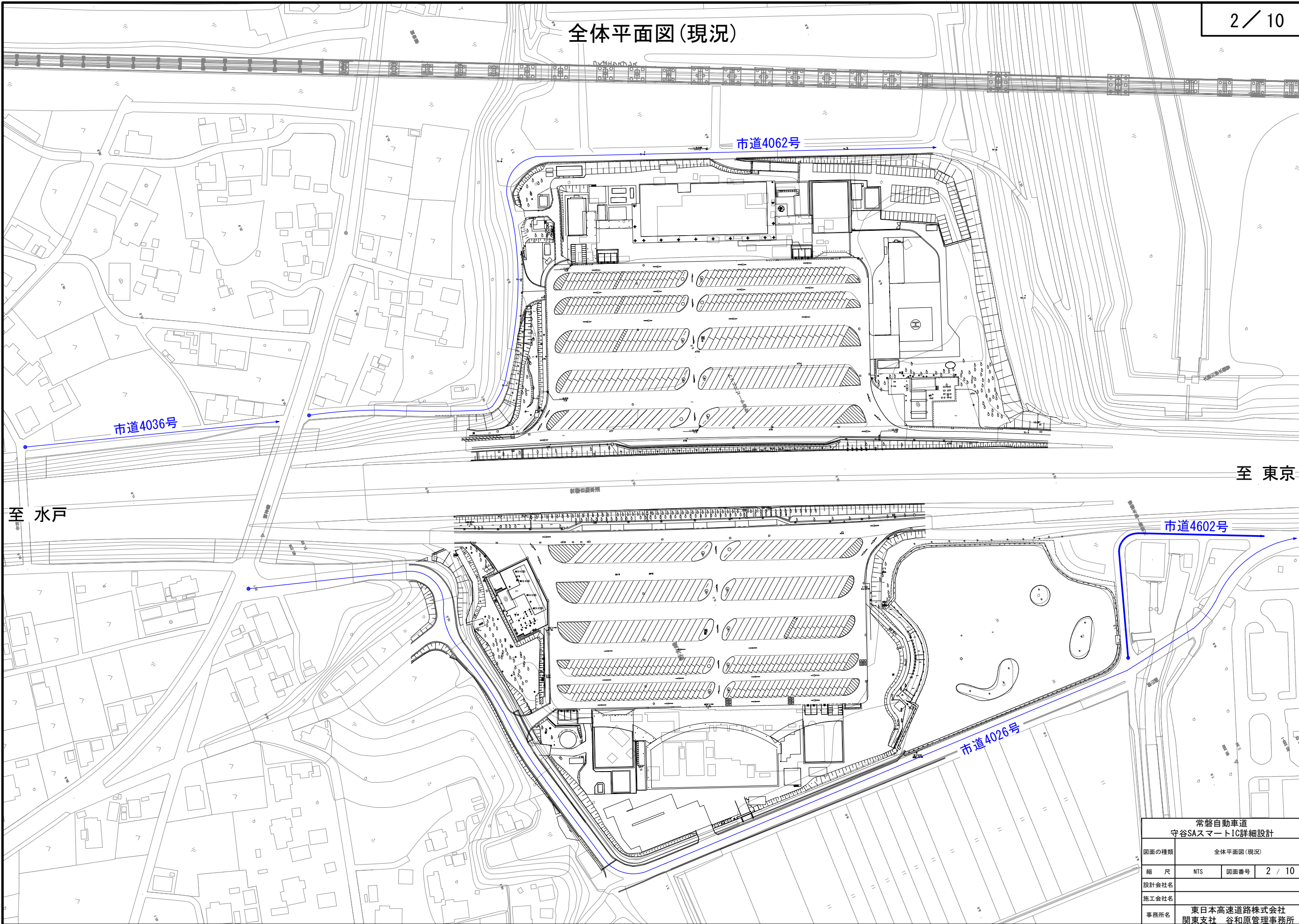
位置図



地理院地図（国土地理院）（<https://maps.gsi.go.jp/>）をもとに、東日本高速道路（株）が加工

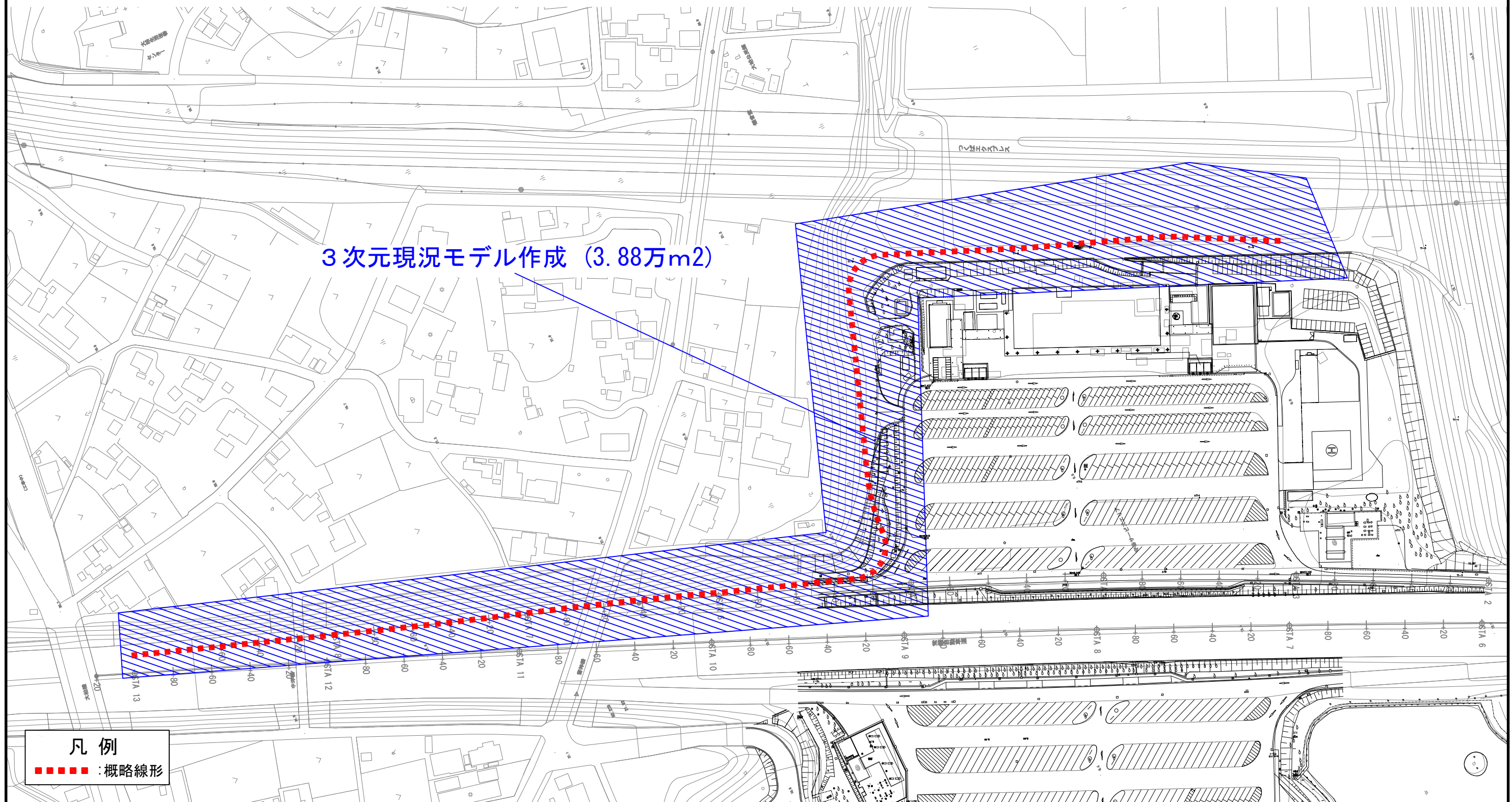
常磐自動車道 守谷SAスマートIC詳細設計			
図面の種類	位置図		
縮尺	NTS	図面番号	1 / 10
設計会社名			
施工会社名	東日本高速道路株式会社		
事務所名	関東支社 谷和原管理事務所		

全体平面図(現況)



常磐自動車道 守谷SAスマートIC詳細設計			
図面の種類	全体平面図(現況)		
縮 尺	NTS	図面番号	2 / 10
設計会社名			
施工会社名			
事務所名	東日本高速道路株式会社 関東支社 谷和原管理事務所		

平面図(1) 3次元現況モデル作成範囲(上り線) 1:2000

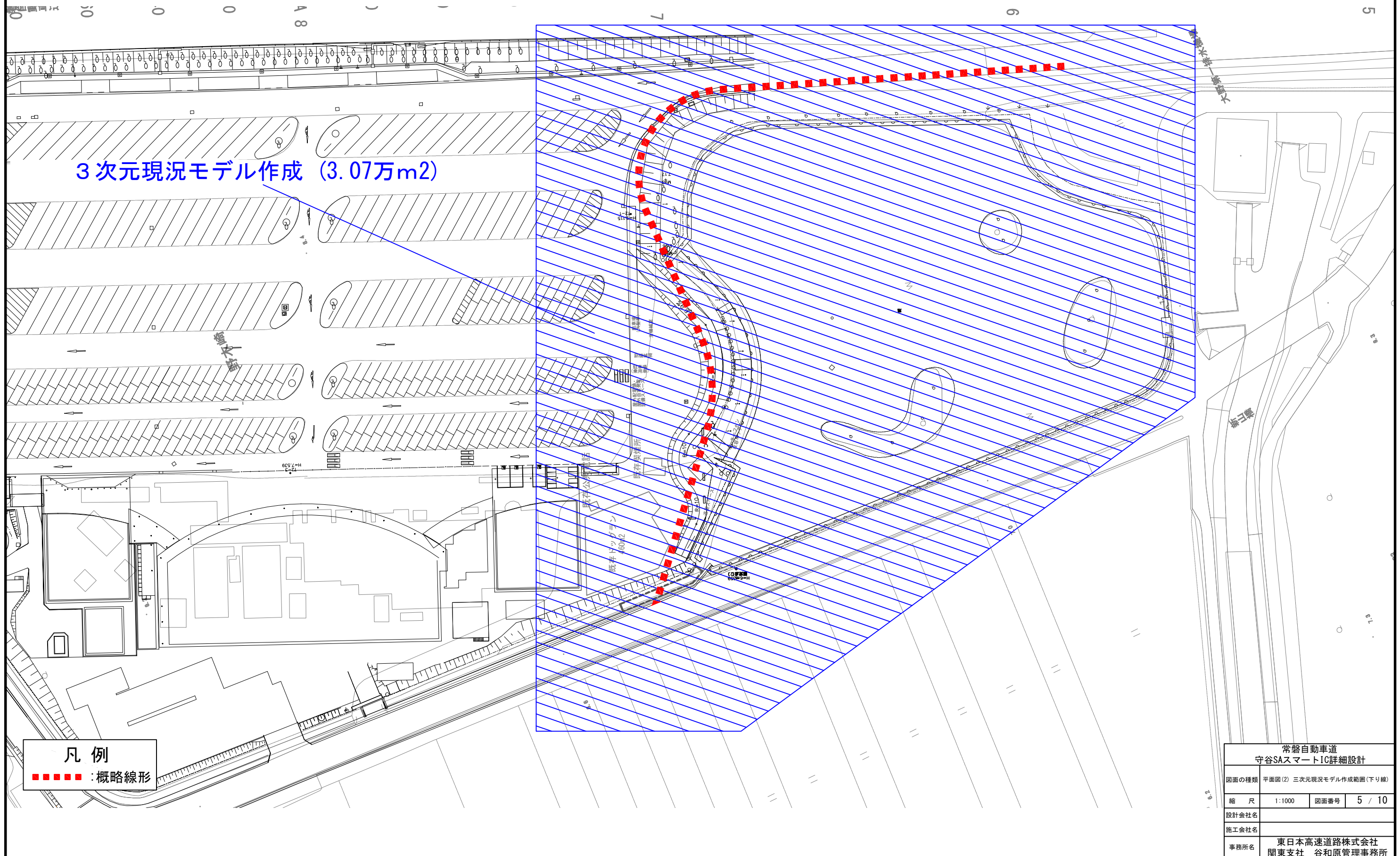


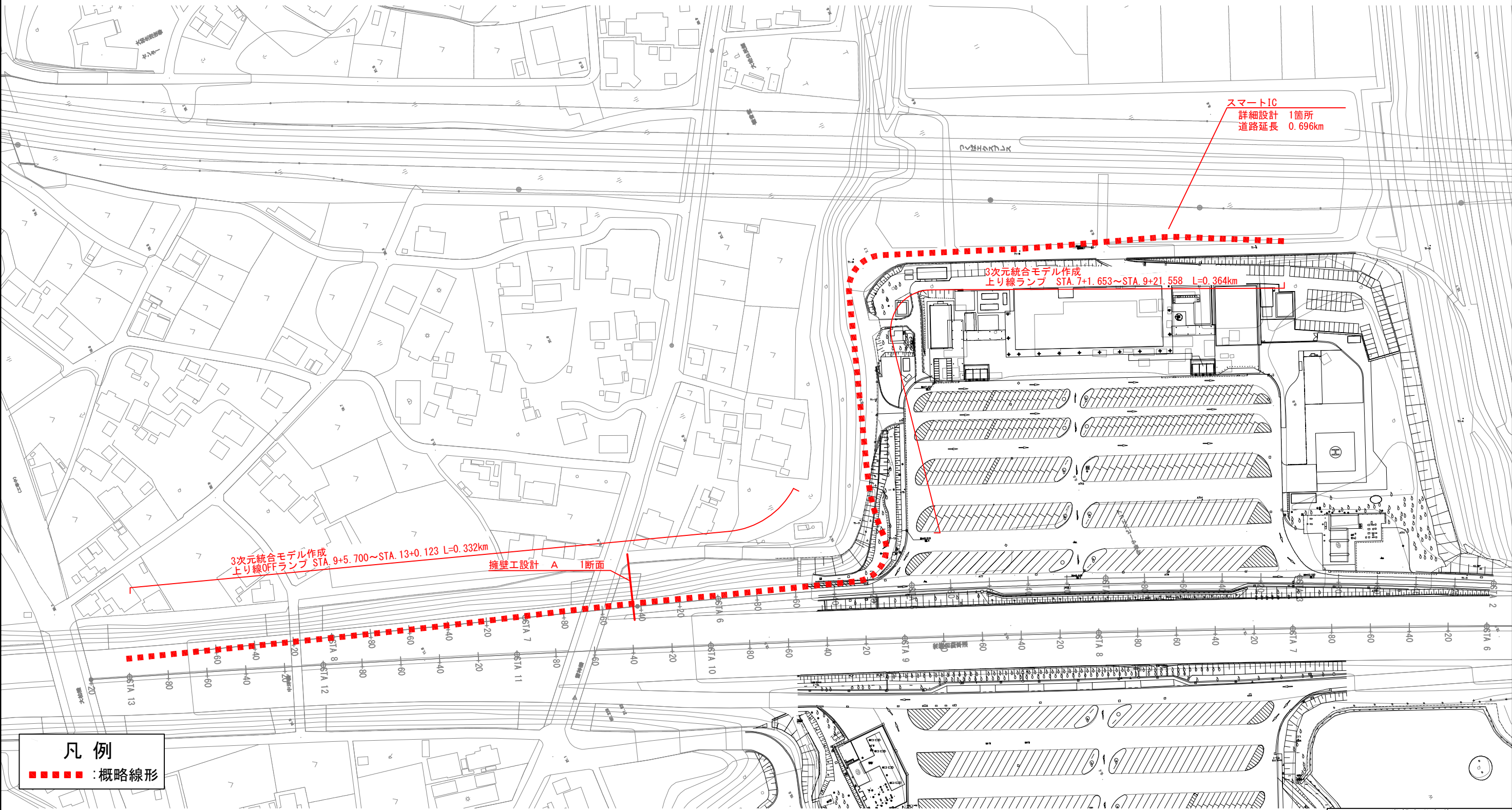
凡 例

■■■■■ : 概略線形

常磐自動車道 守谷SAスマートIC詳細設計			
図面の種類	平面図(1) 3次元現況モデル作成範囲(上り線)		
縮 尺	1:2000	図面番号	4 / 10
設計会社名			
施工会社名			
事務所名	東日本高速道路株式会社 関東支社 谷和原管理事務所		

平面図(2) 3次元現況モデル作成範囲(下り線) 1:1000

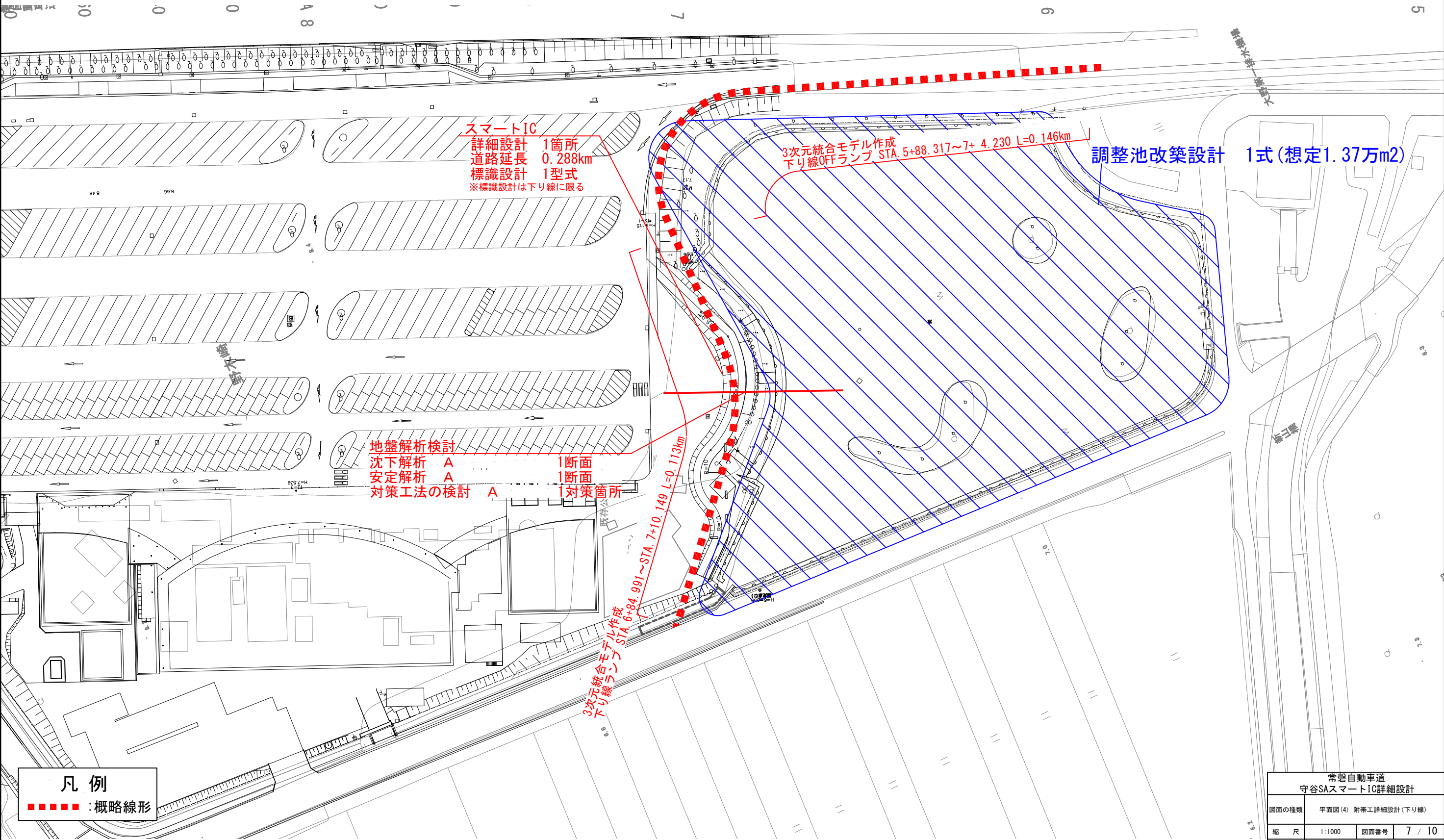




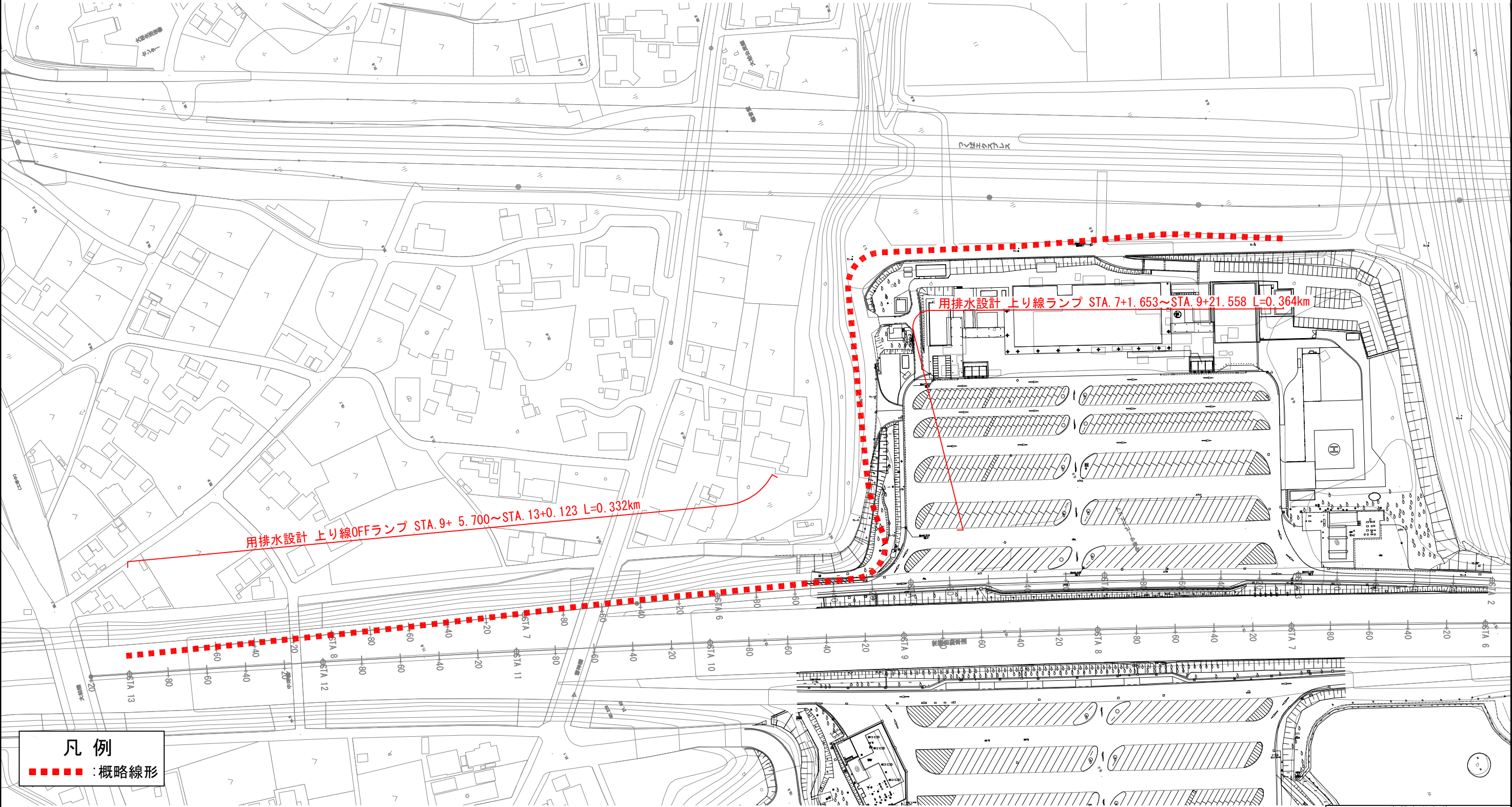
凡 例

■■■■■ : 概略線形

常磐自動車道 守谷SAスマートIC詳細設計			
図面の種類	平面図(3) 附帯工詳細設計(上り線)		
縮 尺	1:2000	図面番号	6 / 10
設計会社名			
施工会社名			
事務所名	東日本高速道路株式会社 関東支社 谷和原管理事務所		



常磐自動車道 守谷SAスマートIC詳細設計			
図面の種類	平面図(4) 附帯工詳細設計(下り線)		
縮 尺	1:1000	図面番号	7 / 10
設計会社名			
施工会社名			
事務所名	東日本高速道路株式会社 関東支社 谷和原管理事務所		

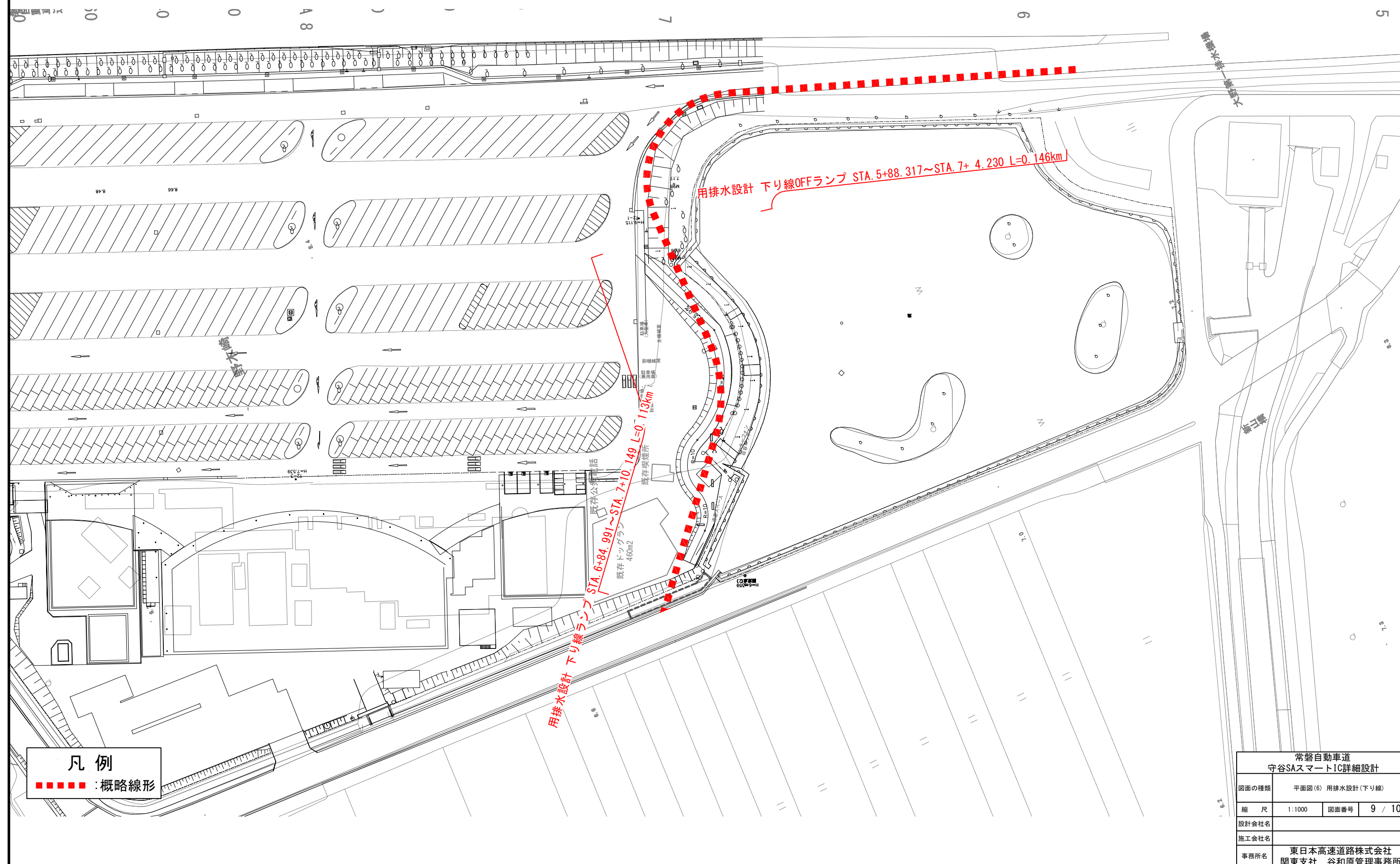


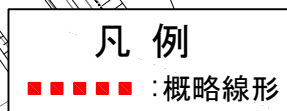
凡 例
■■■■■ : 概略線形

常磐自動車道 守谷SスマートIC詳細設計			
図面の種類	平面図(5) 用排水設計(上り線)		
縮 尺	1:2000	図面番号	8 / 10
設計会社名			
施工会社名			
事務所名	東日本高速道路株式会社 関東支社 谷和原管理事務所		

平面図(6) 用排水設計(下り線)

1:1000





常盤自動車道 守谷SAスマートIC詳細設計			
図面の種類	平面図(7) 舗装設計(下り線)		
縮 尺	1:1000	図面番号	10 / 10
設計会社名			
施工会社名			
事務所名	東日本高速道路株式会社 関東支社 谷和原管理事務所		